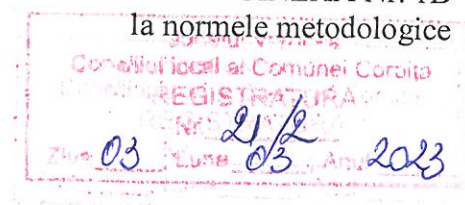


(1) - Model -  
- Formular pentru persoane fizice -

**OFERTĂ DE VÂNZARE TEREN**

Subsemnatul/Subsemnata<sup>1)</sup>, NICODIM MARIA MAGDALENA , CNP 2790913390032 , având adresa de comunicare în: localitatea Adjud , str Siret , bl 28 , sc 1 , et 4 , ap 17 , județul Vrancea , BOROS CONSTANTIN , CNP 1530208390015 , loc Adjud , str Siret , nr 28 , sc 1 , et 4 , ap 17 , jud Vrancea , BOROS DANIEL IONUT , CNP 1850604394062 , loc Adjud , str Siret , bl 28 , sc 1 , et 4 , ap 17 , jud Vrancea , vând teren agricol situat în extravilan, în suprafață de 0,8393 hectare arabil , reprezentand cota parte 1/1 , la pretul de 8000 ( opt mii ron ) .

Condițiile de vânzare<sup>2)</sup> sunt următoarele: . . . . .

Date privind identificarea terenului

Specificare	Informații privind amplasamentul terenului							Categorie de folosință <sup>3)</sup> (**)	Observații
	Orașul/ Comuna/ Județul (*)	Suprafața (ha) (*)		Număr cadastral (**)	Număr de carte funciară (**)	Număr tarla/lot (**)	Număr parcelă (**)		
		Suprafata totala (*)	Cota parte -5)						
Se completează de către vânzător.	CORBITA	0,8393	1/1	52623	52623	44/1	792	arabil	
Verificat primărie <sup>4)</sup>	<input checked="" type="checkbox"/>	<input checked="" type="checkbox"/>	<input checked="" type="checkbox"/>	<input checked="" type="checkbox"/>	<input checked="" type="checkbox"/>	<input checked="" type="checkbox"/>	<input checked="" type="checkbox"/>	<input checked="" type="checkbox"/>	

(\*) Declar ca terenul agricol situate in extravilan face obiectul actiunii pentru pronuntarea unei hotarari judecatoresticari sa tina loc de contract de vanzare :

DA

NU X



Cunoscând că falsul în declarații se pedepsește conform Legii nr. 286/2009 privind Codul penal, cu modificările și completările ulterioare, declar că datele sunt reale, corecte și complete.

Vânzător/Împuternicit,

NICODIM MARIA MAGDALENA

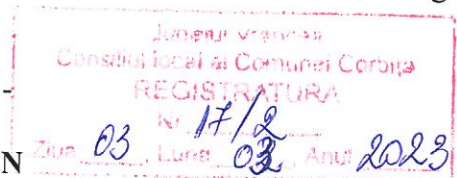
BOROS CONSTANTIN

BOROS DANIEL IONUT

(numele și prenumele în clar)

Semnătura

(1) - Model -  
- Formular pentru persoane fizice -



**OFERTĂ DE VÂNZARE TEREN**

Subsemnatul/Subsemnata<sup>1)</sup>, NICODIM MARIA MAGDALENA, CNP 2790913390032, având adresa de comunicare în: localitatea Adjud, str Siret, bl 28, sc 1, et 4, ap 17, județul Vrancea, BOROS CONSTANTIN, CNP 1530208390015, loc Adjud, str Siret, nr 28, sc 1, et 4, ap 17, jud Vrancea, BOROS DANIEL IONUT, CNP 1850604394062, loc Adjud, str Siret, bl 28, sc 1, et 4, ap 17, jud Vrancea, vând teren agricol situat în extravilan, în suprafață de 0,32 hectare arabil, reprezentând cota parte 1/1, la pretul de 4000 (patru mii ron).

Condițiile de vânzare<sup>2)</sup> sunt următoarele: .....

Date privind identificarea terenului

Specificare	Informații privind amplasamentul terenului							Categorie de folosință <sup>3)</sup> (**)	Observații
	Orașul/ Comuna/ Județul (*)	Suprafața (ha) (*)		Număr cadastral (**)	Număr de carte funciară (**)	Număr tarla/lot (**)	Număr parcelă (**)		
		Suprafata totala (*)	Cota parte -5)						
Se completează de către vânzător.	CORBITA	0,32	1/1	52620	52620	52	925	arabil	
Verificat primărie <sup>4)</sup>	✓	✓	✓	✓	✓	✓	✓	✓	ady

(\*) Declar ca terenul agricol situate in extravilan face obiectul actiunii pentru pronuntarea unei hotarari judecatoresticari sa tina loc de contract de vanzare :

DA

NU X



Cunoscând că falsul în declarații se pedepsește conform Legii nr. 286/2009 privind Codul penal, cu modificările și completările ulterioare, declar că datele sunt reale, corecte și complete.

Vânzător/Împuternicit,


NICODIM MARIA MAGDALENA

BOROS CONSTANTIN

BOROS DANIEL IONUT

(numele și prenumele în clar)  
Semnătura

(1) - Model -  
- Formular pentru persoane fizice -



**OFERTĂ DE VÂNZARE TEREN**

Subsemnatul/Subsemnata<sup>1)</sup>, NICODIM MARIA MAGDALENA , CNP 2790913390032 , având adresa de comunicare în: localitatea Adjud , str Siret , bl 28 , sc 1 , et 4 , ap 17 , județul Vrancea , BOROS CONSTANTIN , CNP 1530208390015 , loc Adjud , str Siret , nr 28 , sc 1 , et 4 , ap 17 , jud Vrancea , BOROS DANIEL IONUT , CNP 1850604394062 , loc Adjud , str Siret , bl 28 , sc 1 , et 4 , ap 17 , jud Vrancea, vând teren agricol situat în extravilan, în suprafață de 0,50 hectare arabil , reprezentand cota parte 1/1 , la pretul de 10000 (zece mii ron ) .

Condițiile de vânzare<sup>2)</sup> sunt următoarele: .....

Date privind identificarea terenului

Specificare	Informații privind amplasamentul terenului							Categoria de folosință <sup>3)</sup> (**)	Observații
	Orașul/ Comuna/ Județul (*)	Suprafața (ha) (*)		Număr cadastral (**)	Număr de carte funciară (**)	Număr tarla/lot (**)	Număr parcelă (**)		
		Suprafata totala (*)	Cota parte -5)						
Se completează de către vânzător.	CORBITA	0,50	1/1	52628	52628	21	200	arabil	
Verificat primărie <sup>4)</sup>	✓	✓	✓	✓	✓	✓	✓	✓	✓

(\* ) Declar ca terenul agricol situate in extravilan face obiectul actiunii pentru pronuntarea unei hotarari judecatoresticari sa tina loc de contract de vanzare :

DA

NU X



Cunoscând că falsul în declarații se pedepsește conform Legii nr. 286/2009 privind Codul penal, cu modificările și completările ulterioare, declar că datele sunt reale, corecte și complete.

Vânzător/Împuternicit,

NICODIM MARIA MAGDALENA

BOROS CONSTANTIN

BOROS DANIEL IONUT

(numele și prenumele în clar)

Semnătura

(1) - Model -  
- Formular pentru persoane fizice -

**OFERTĂ DE VÂNZARE TEREN**



Subsemnatul/Subsemnata<sup>1)</sup>, NICODIM MARIA MAGDALENA, CNP 2790913390032, având adresa de comunicare în: localitatea Adjud, str Siret, bl 28, sc 1, et 4, ap 17, județul Vrancea, BOROS CONSTANTIN, CNP 1530208390015, loc Adjud, str Siret, nr 28, sc 1, et 4, ap 17, jud Vrancea, BOROS DANIEL IONUT, CNP 1850604394062, loc Adjud, str Siret, bl 28, sc 1, et 4, ap 17, jud Vrancea, vând teren agricol situat în extravilan, în suprafață de 0,7253 hectare arabil, reprezentând cota parte 1/1, la pretul de 8000 (opt mii ron).

Condițiile de vânzare<sup>2)</sup> sunt următoarele: .....

Date privind identificarea terenului

Specificare	Informații privind amplasamentul terenului							Categoria de folosință <sup>3)</sup> (**)	Observații
	Orașul/ Comuna/ Județul (*)	Suprafața (ha) (*)		Număr cadastral (**)	Număr de carte funciară (**)	Număr tarla/lot (**)	Număr parcelă (**)		
		Suprafata totala (*)	Cota parte -5)						
Se completează de către vânzător.	CORBITA	0,7253	1/1	52627	52627	51	916	arabil	
Verificat primărie <sup>4)</sup>	<input checked="" type="checkbox"/>	<input checked="" type="checkbox"/>	<input checked="" type="checkbox"/>	<input checked="" type="checkbox"/>	<input checked="" type="checkbox"/>	<input checked="" type="checkbox"/>	<input checked="" type="checkbox"/>	<input checked="" type="checkbox"/>	<input checked="" type="checkbox"/>

(\*) Declar ca terenul agricol situate in extravilan face obiectul actiunii pentru pronuntarea unei hotarari judecatoresticari sa tina loc de contract de vanzare :

DA

NU



Cunoscând că falsul în declarații se pedepsește conform Legii nr. 286/2009 privind Codul penal, cu modificările și completările ulterioare, declar că datele sunt reale, corecte și complete.

Vânzător/Împuternicit,

NICODIM MARIA MAGDALENA

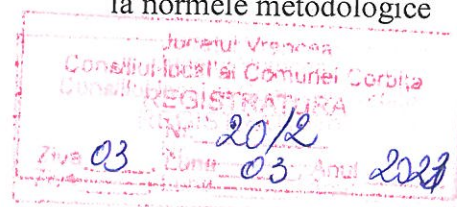
BOROS CONSTANTIN

BOROS DANIEL IONUT

(numele și prenumele în clar)  
Semnătura

(1) - Model -  
- Formular pentru persoane fizice -

**OFERTĂ DE VÂNZARE TEREN**



Subsemnatul/Subsemnata<sup>1)</sup>, NICODIM MARIA MAGDALENA , CNP 2790913390032 , având adresa de comunicare în: localitatea Adjud , str Siret , bl 28 , sc 1 , et 4 , ap 17 , județul Vrancea , BOROS CONSTANTIN , CNP 1530208390015 , loc Adjud , str Siret , nr 28 , sc 1 , et 4 , ap 17 , jud Vrancea , BOROS DANIEL IONUT , CNP 1850604394062 , loc Adjud , str Siret , bl 28 , sc 1 , et 4 , ap 17 , jud Vrancea, vând teren agricol situat în extravilan, în suprafață de 1,3091 hectare pasune , reprezentand cota parte 1/1 , la pretul de 20000 ( douazeci mii ron ) .

Condițiile de vânzare<sup>2)</sup> sunt următoarele: . . . . .

Date privind identificarea terenului

Specificare	Informații privind amplasamentul terenului							Categoria de folosință <sup>3)</sup> (**)	Observații
	Orașul/ Comuna/ Județul (*)	Suprafața (ha) (*)		Număr cadastral (**)	Număr de carte funciară (**)	Număr tarla/lot (**)	Număr parcelă (**)		
		Suprafata totala (*)	Cota parte -5)						
Se completează de către vânzător.	CORBITA	1,3091	1/1	52631	52631	25	390	pasune	
Verificat primărie <sup>4)</sup>	<input checked="" type="checkbox"/>	<input checked="" type="checkbox"/>	<input checked="" type="checkbox"/>	<input checked="" type="checkbox"/>	<input checked="" type="checkbox"/>	<input checked="" type="checkbox"/>	<input checked="" type="checkbox"/>	<input checked="" type="checkbox"/>	<i>Abey</i>

(\* ) Declar ca terenul agricol situate in extravilan face obiectul actiunii pentru pronuntarea unei hotarari judecatoresticari sa tina loc de contract de vanzare :

DA

NU



Cunoscând că falsul în declarații se pedepsește conform Legii nr. 286/2009 privind Codul penal, cu modificările și completările ulterioare, declar că datele sunt reale, corecte și complete.

Vânzător/Împuternicit,  
NICODIM MARIA MAGDALENA

BOROS CONSTANTIN

BOROS DANIEL IONUT

(numele și prenumele în clar)

Semnătura

.....

L.S.

*Abey*  
*Boros*  
*Daniel*